東日本大震災レポート

2011–2015年

（一社）住まいと耐震工法研究会・樫原

（写真は震災前2003年4月の石巻）

地震発生3ヶ月後の調査範囲（2011年6月）

6月発行の被害情報地図

仙台近郊の津波被害地（空港→仙台市内）

2011年

仙台市青葉区役所

2011年

国家公務員宿舎

2011年

東北大学川内校舎
2011年

石巻市役所

解体・がれき撤去
の申請受付窓口
は、本庁舎南側
の道路向かい
太陽生命ビル
1階
に移動しました。
AED
設置施設
申請手続
2階2番
です。

2011年

石巻市・北上川下流
2011年

石巻市・日和山公園より
2011年

石巻沿岸部の瓦礫
2011年

石巻市立門脇小学校

2011年

石巻から女川町に入ったところ
2011年

女川町立病院（駐車場の引きちぎれた手すり跡）

2011年

女川町のマリンパル女川と横転ビル

2011年

女川町立病院背後の斜面から
2011年

杭基礎ビルの横転（女川町沿岸）

2011年

野蒜駅

2011年

七ヶ浜の沿岸

2011年

七ヶ浜の水産物加工場
七ヶ
水産振興センター
2011年

仙台市若林区霞目地区のバス停

2011年

仙台市若林区の農家

明治時代築・板壁の米蔵

2006年当時

屋根瓦は崩落

全体に5cm移動

2011年地震直後

2011年

作付けの終わった若林区の田畝

地震発生1年３ヶ月後の調査範囲（2012年6月）

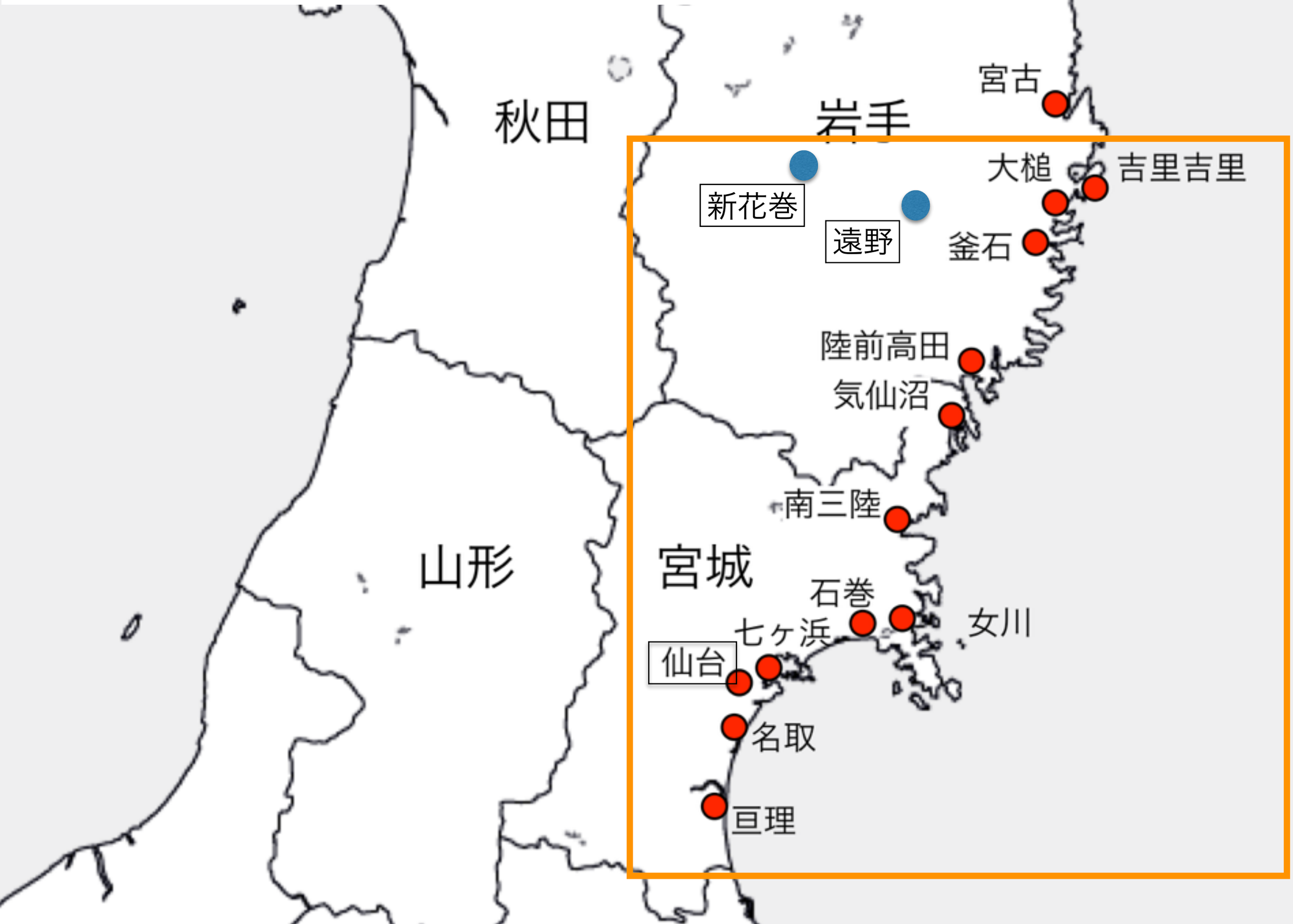

宮守の眼鏡橋（宮沢賢治の銀河鉄道）　2012年

遠野市の自然

2012年

釜石駅前（新日鉄釜石工場）

2012年

釜石の夜景

2012年

釜石港

2012年

大槌町役場

2012年

大槌町役場付近の住宅街跡

2012年

大槌-吉里吉里の間から見る蓬莱島　2012年

吉里吉里神社（鳥居は倒壊、階段上部まで津波）　2012年

吉里吉里神社から沿岸部（平地）を眺める

2012年

吉里吉里の仮設住宅（吉里吉里神社横）

2012年

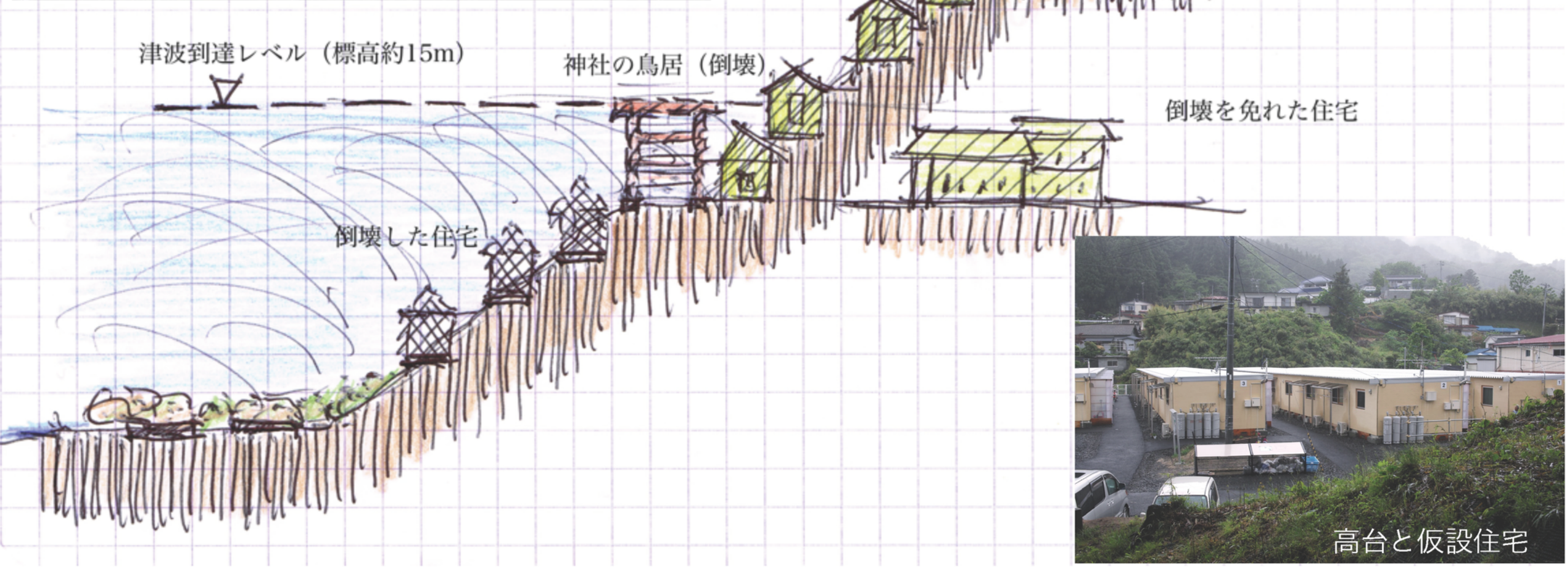

吉里吉里の津波被害状況（現地2012年6月）

陸前高田近くのガレキ処理プラント

2012年

陸前高田（国道45号）

2012年

陸前高田（国道45号）

2012年

陸前高田の一本松

2012年

気仙沼の仮設店舗

2012年

気仙沼・住宅地に乗り上げた大型漁船

2012年

気仙沼・建設の始まった漁協ビル　2012年

南三陸町・橋の手すりと防災対策庁舎・志津川病院　2012年

南三陸町・ぽつんと立っていた大森屋商店

南三陸町を対岸から眺める

2012年

南三陸町・神割崎の海岸　2012年

南三陸町・仮設住宅（神割崎）

2012年

石巻市立大川小学校（石巻市東部）

2012年

石巻市立大川小学校（石巻市東部）

2012年

片側通行のリアスブルーライン（女川町へ向かう道）　2012年

復旧の緒につく女川町立病院前の沿岸部

2012年

石巻市（門脇町）の寺院本堂と墓地　2012年

石巻市門脇町（日和山前にあるもう一つの寺院と墓地）　2012年

仙台市泉区の被災マンション（平成8年築・7階建て）　2012年

仙台市泉区
被災ビル
（立ち入り禁止）

仙台市・青葉区役所

2012年

仙台市若林区荒浜地区

2012年

仙台市若林区荒浜地区

2012年

仙台市若林区荒浜地区

2012年

仙台市若林区荒浜地区

2012年

宮城県亘理町の堤防跡（北へ向かって）

2012年

宮城県亘理町の堤防跡（南へ向かって）

2012年

地震発生2年2ヶ月後の調査範囲
（2013年5月）

仙台近郊の津波被害地（空港→仙台市内）

2013年

仙台市青葉区折立5丁目地区
2013年

仙台市青葉区折立5丁目地区
消火栓
2013年

仙台市青葉区折立5丁目地区
2013年

南三陸町（やや内陸部）

2013年

南三陸町沿岸部

南三陸町大森地区の斜面
2013年

南三陸町大森地区の斜面
2013年

地震発生3年３ヶ月後の調査範囲（2014年6月）

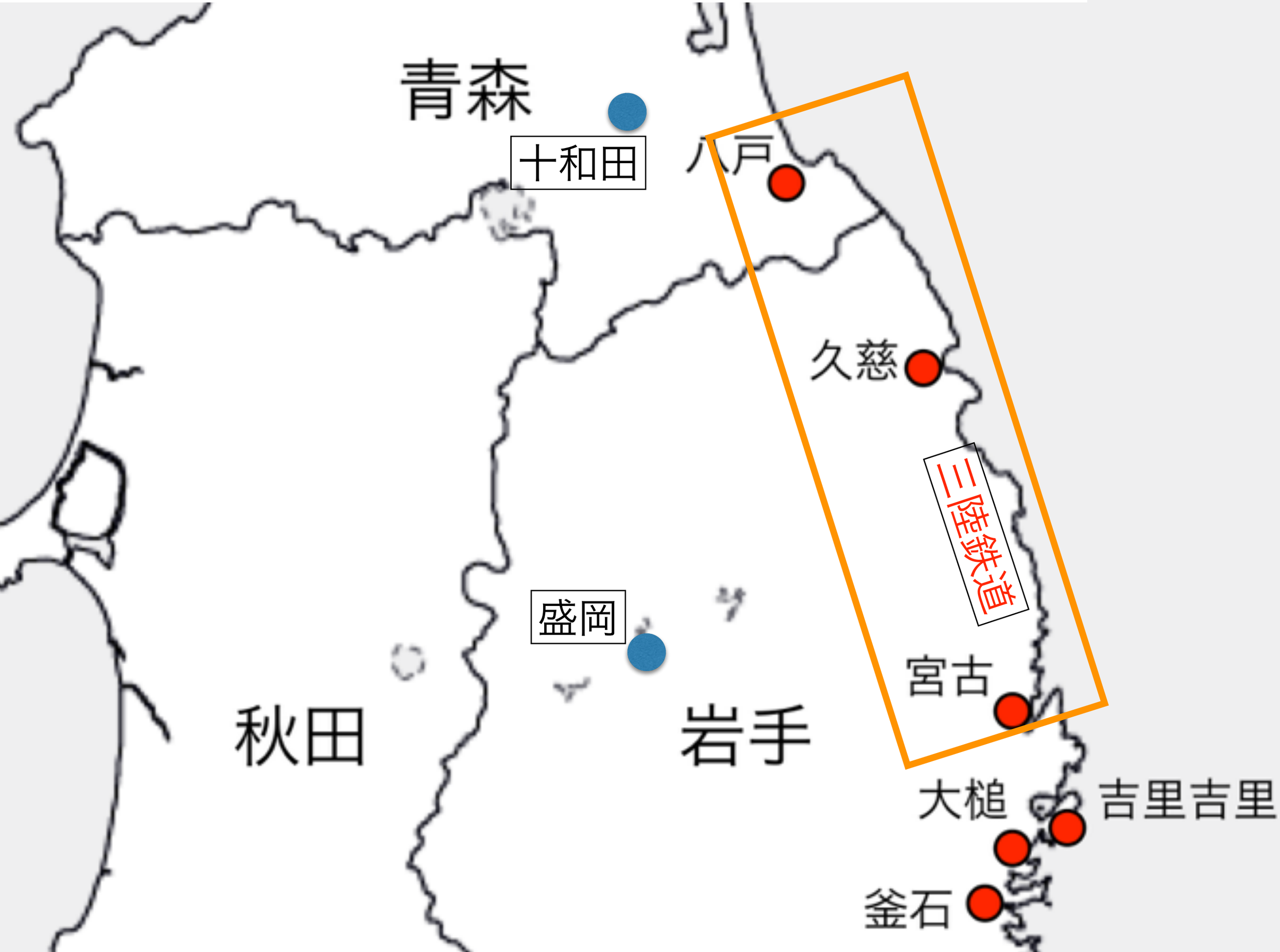

八戸-久慈間の沿岸部（樹木から津波の跡がうかがえる）　2014年

久慈市でかさ上げ工事中の防潮堤

2014年

久慈市・防潮堤の海側（右サイドが港湾施設）　2014年

久慈市の漁港と高台の住宅群

2014年

（前月に三陸鉄道が営業再開した）

三陸鉄道・久慈駅

2014年

三陸鉄道車内（一両のみワンマンカー）

2014年

復旧工事が少しずつ進行

三陸鉄道（停車駅から太平洋をのぞむ）

2014年

津波が二重堤防を乗り越えて多数の死者を出した田老地区

三陸鉄道（停車駅から太平洋をのぞむ）

2014年

宮古市駅前の商店街

2014年

地震発生4年３ヶ月後の調査範囲
（2015年6月）

JR一関駅からレンタカーで気仙沼へ

折壁-伝統的な木造建築の町並み

岩手県一関市室根町折壁１丁目15

2015年

気仙沼の駅前商店街（高台）

大正または昭和初期の近代建築（木造モルタル塗り）

2015年

気仙沼港と取り壊し中の気仙沼女子高

2015年

気仙沼港の
商業建築
（鉄骨造新築）

2015年

気仙沼漁協



漁協施設前で胸壁工事

2015年

港湾近くの住宅地
（旧鹿折唐桑駅）

廃線となった大船渡線

地盤の嵩上げ工事が進行している
（大型の漁船が乗り上げていたところ）

2015年

気仙沼小学校区
留守宅家庭児童センター（高台）

無垢材使用の木造校舎・在来工法

2015年

気仙沼市立九条小学校（高台）

気仙沼市かやの実保育所（高台）

小学校近くにあった古い木造建物（旧校舎が移転保存された？）

2015年